

Ausschnitt östlicher Jura zwischen Biel und Baden und Solothurn - Basel

Version 1.1 © D. von Däniken, Nov. 2005 [<http://homepage.swissonline.ch/jurawanderungen>]

Legende

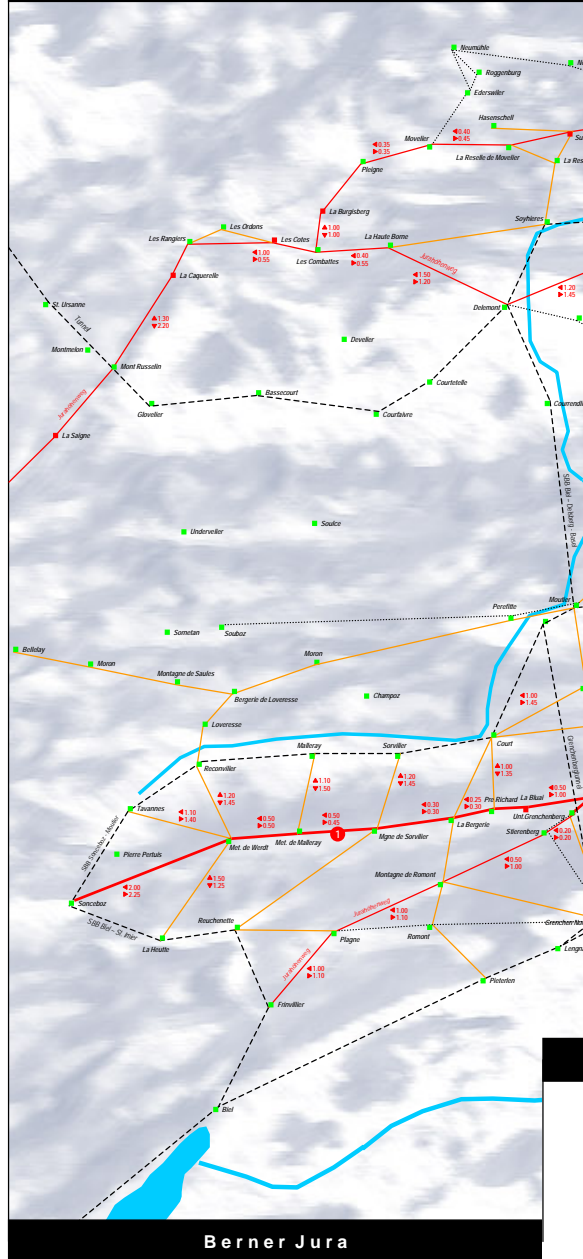
- A 0.40
- B 1.00
- C 0.40

Ungefähre Wanderzeit in Stunden/Minuten

- ← von C nach A via B
- von A nach C via B

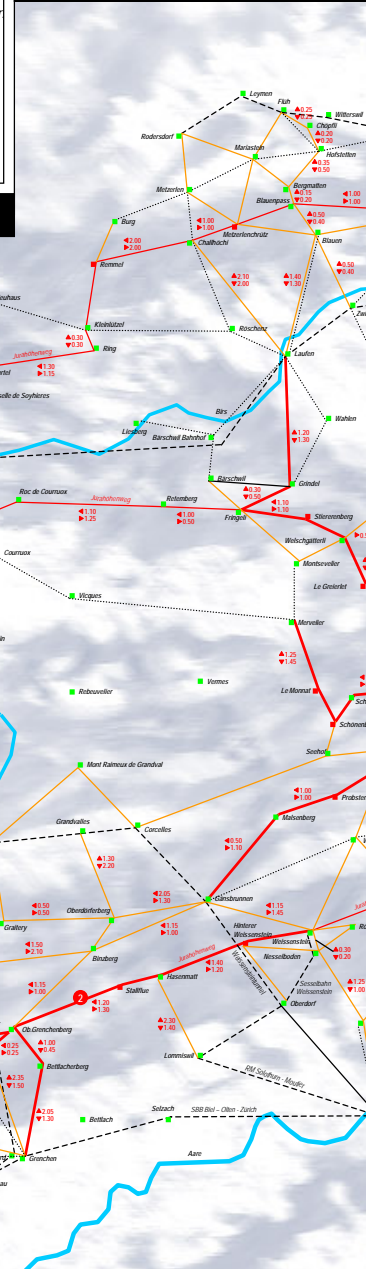
- Vorgestellte Wanderungen mit Nr.
- Jurahöhenweg
- Fricktaler Höhenweg
- Sonstige Wanderwege
- Bus, Postauto
- Bahn

Delémont



Berner Jura

Laufental



Weissenstein

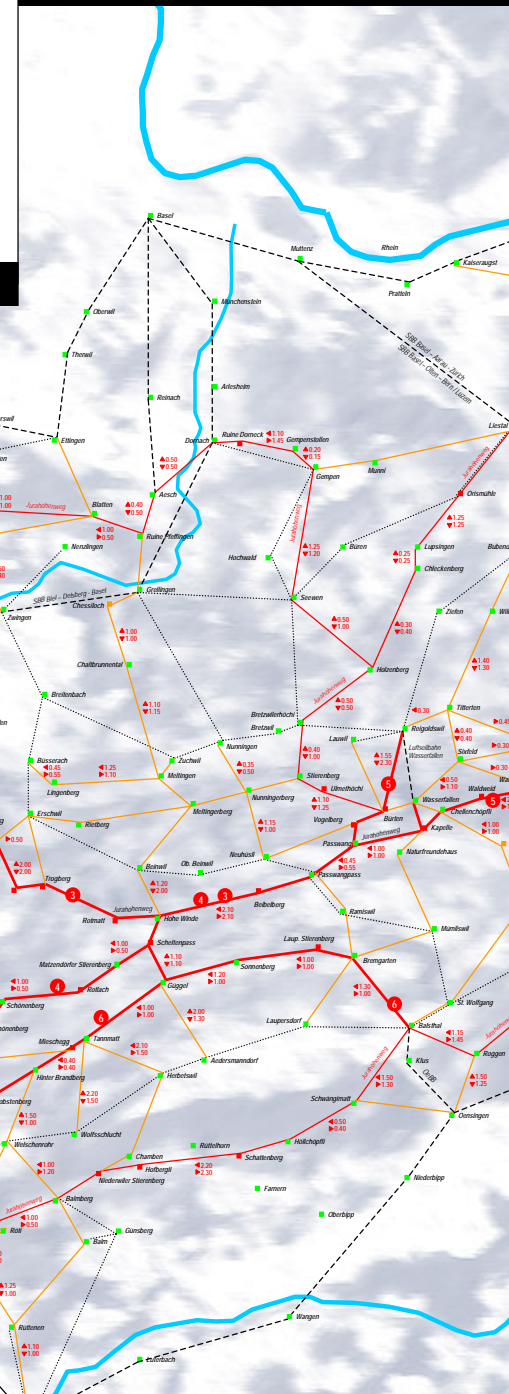


Der Jurahöhenweg – Querverbindungen


- 5h00 Laufenburg – Schinberg – Bözberg – Brugg
- 9h50 Rheinfelden – Sissacherflue – Farnsburg – Anwil – Schafmat
- 5h25 Liestal – Zunzgerberg – Belchenflue
- 7h25 Dornach – Seewen – Passwang
- 4h30 Belchenflue – Langenbruck – Passwang
- 9h30 Passwang – Beibelberg – Hohe Winde - Fringeli – Delemont

Aus Platzgründen sind nicht alle Wanderwege aufgeführt. Die Übersicht hilft bei der Planung, aber ersetzt nicht die Wanderkarte bzw. das Wanderbuch
Das Wegprofil ist schematisch dargestellt und weicht daher von der tatsächlichen Streckenlänge ab

Baselbiet



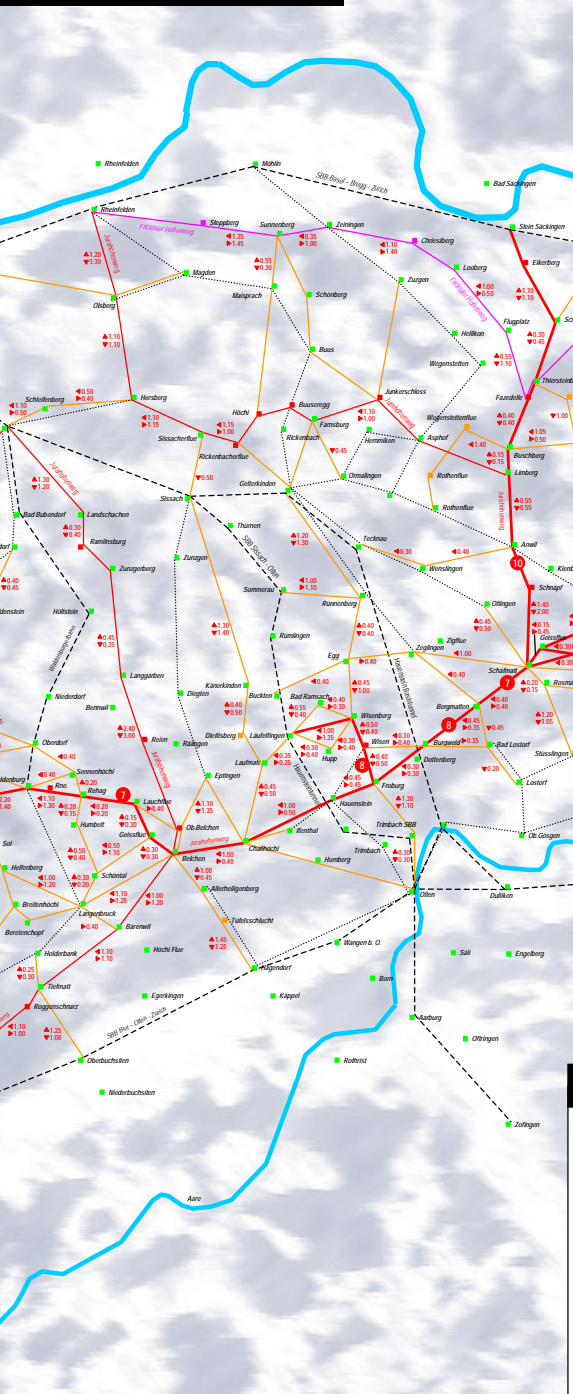
Hauenstein-Belchen



Der Fricktaler Höhenweg

- 7h30 Rheinfelden - Sonnenberg - Zeiningen - Looberg - Tiersteinberg - Frick
- 7h15 Frick - Wettacher - Schynberg - Sennhütten - Cheisacher - Bürerstein - Laubberg - Mettau

Baselbiet



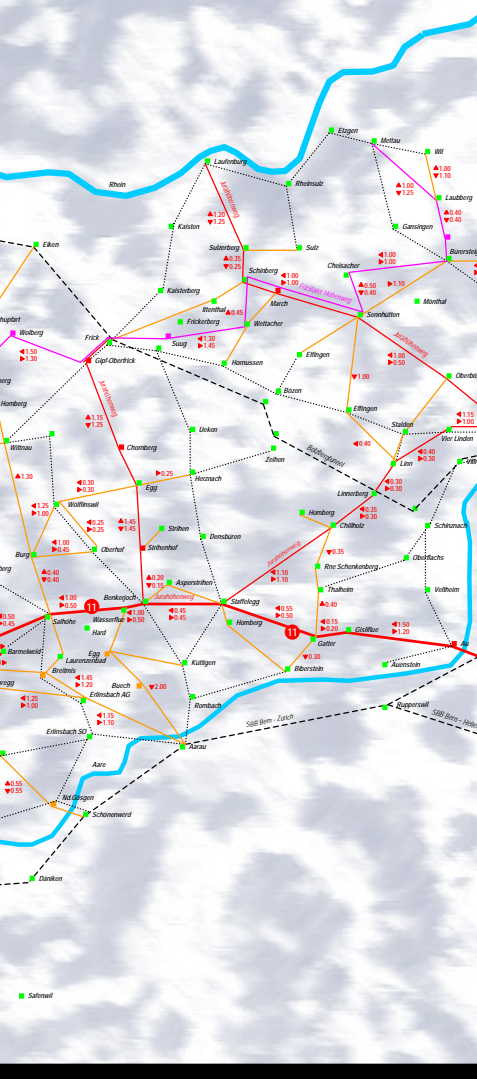
Hauenstein-Belchen



Aussichtspunkte (M.ü.M / Gipfelname / Kanton / nächstgelegene Ortschaft)

- | | |
|----------------------------------|--|
| 606 Schleifenberg, BL Liestal | 1042 Lauchflue, BL Waldenburg |
| 632 Sunnenberg, AG Rheinfelden | 1099 Belchen, SO Olten |
| 649 Laubberg, AG Laufenburg | 1157 Chellenchöpfli, BL Balsthal |
| 698 Cheisacher, AG Laufenburg | 1193 Matzendörfer Stierenberg, SO Balsthal |
| 700 Sissacher Flue, BL Sissach | 1193 Grande Schönenberg, JU Moutier |
| 722 Schinberg, AG Laufenburg | 1204 Passwang, SO Balsthal |
| 749 Tiersteinberg, AG Frick | 1204 Hohe Winde, SO Laufen |
| 759 Schartenflue, SO Liestal | 1280 Graitery, BE Moutier |
| 772 Gisliflue, AG Aarau | 1288 Mont Raimex, JU Moutier |
| 820 Bergmatten/Blauen, SO Laufen | 1328 Montoz, BE Biel |
| 844 Wasserflue, AG Aarau | 1337 Moron, BE Moutier |
| 867 Strihen, AG Aarau | 1348 Grenchenberg, SO Solothurn |
| 963 Geissflue, SO Aarau | 1397 Rötli, SO Solothurn |
| 993 Roggen, SO Balsthal | 1409 Stallflue, SO Solothurn |
| 1002 Wisenberg, BL Olten | 1444 Hasenmatt, SO Solothurn |

Fricktal



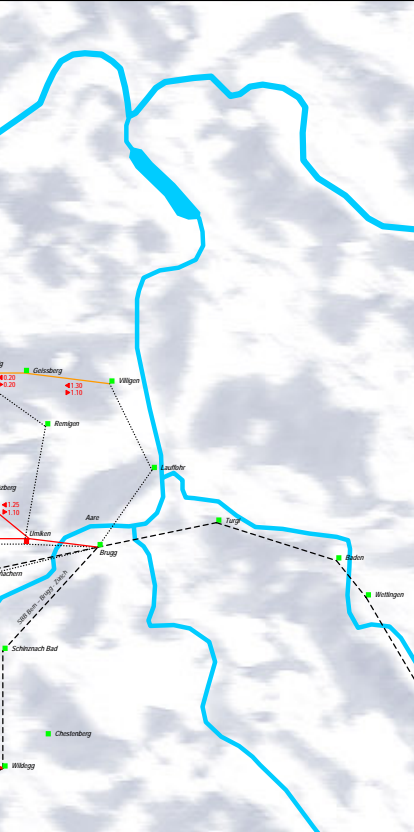
Aargauer Jura




Beschriebene Wanderungen auf der Webseite [<http://homepage.swissonline.ch/jurawanderungen>]

- [1] 5h45 Untergrenchenberg – Montoz – Sonceboz
- [2] 5h Weissenstein – Hasenmatt – Obergrenchenberg – Bettlacherberg – Grenchen
- [3] 7h10 Passwang – Hohe Winde – Welschgätterli – Ob. Fringeli – Grindel – Laufen
- [4] 5h35 Passwang – Hohe Winde – Matzendörfer Stierenberg – Grande Schönenberg – Mervelier
- [5] 5h20 Reigoldswil – Vogelberg – Passwang – Chellenchöpfli – Waldweid – Waldenburg
- [6] 7h50 Hintere Wasserfallen – Passwang – Hohe Winde – Güggele – Brunnersberg – Balsthal
- [7] 7h10 Balsthal – Brunnersberg – Mieschegg – Gänsbrunnen
- [8] 7h Barmelweid – Schafmatt – Froburg – Hauenstein – Belchen - Waldenburg
- [9] 5h25 Salhöhe – Geissflue – Froburg – Wisenberg – Läuelfingen
- [10] 5h10 Barmelweid – Geissflue – Anwil – Buschberg – Thiersteinberg – Schupfart – Stein
- [11] 5h Salhöhe – Wasserflue – Staffelegg – Gisliflue – Wildegg

Zurzach



Baden



Aargauer Jura



Aus Platzgründen sind nicht alle Wanderwege aufgeführt. Die Übersicht hilft bei der Planung, aber ersetzt nicht die Wanderkarte bzw. das Wanderbuch

Das Wegprofil ist schematisch dargestellt und weicht daher von der tatsächlichen Streckenlänge ab